

# ÚZEMNÍ PLÁN HORNÍ JIŘETÍN


























NÁVRH 07/2023 PRO VEŘEJNÉ PROJEDNÁNÍ

VÝKRES ŠIRŠÍCH VZTAHŮ 1 : 50 000

POŘIZOVATEL: MĚSTO HORNÍ JIŘETÍN

ZPRACOVATEL: IVAN PLICKA STUDIO s.r.o.

## LEGENDA

-  hranice řešeného území
-  hranice katastrálního území
-  vedení elektrické sítě VVN
-  plynovod VTL do 40 barů vč.ě - stav
-  plynovod VTL do 40 barů vč. - záměr
-  ropovod - stav
-  ropovod - záměr
-  produktovod
-  územně ekologické limity těžby
-  dobývací prostor
-  ložisko nerostných surovin
-  plocha pro asanaci území VA.A3
-  CNZ.g1 Most - Litvínov, zkapacitnění; I/27, g1
-  CNZ.DV1 ropovod CTR Nelahozeves - Litvínov, DV1
-  E3 vedení VVN 110 kV do TR Litvínov - Hamr, plocha pro TR Litvínov - Hamr, E3
-  R.DVR5 územní rezerva R.DVR5 ropovod Litvínov - hranice ČR, DVR5
-  návaznost prvků ÚSES
-  NBC - nadregionální biocentrum
-  NBK - nadregionální biokoridor
-  RBC - regionální biocentrum
-  RBK - regionální biokoridor
-  LBC - lokální biocentrum
-  LBK - lokální biokoridor
-  EVL NATURA 2000 - EVL
-  NATURA 2000 - ptačí oblast
-  CHOPAV

